

ПРОЕКТ ПЛАНИРОВКИ ТЕРРИТОРИИ

в кадастровом квартале 67:18:2950101 в границах производственной зоны П1-0 д. Михновка, Михновского сельского поселения Смоленского района Смоленской области

Схема организации движения транспорта (включая транспорт общего пользования) и пешеходов, отражающую местоположение объектов транспортной инфраструктуры и учитывающую существующие и прогнозные потребности в транспортном обеспечении на территории, а также схему организации улично-дорожной сети



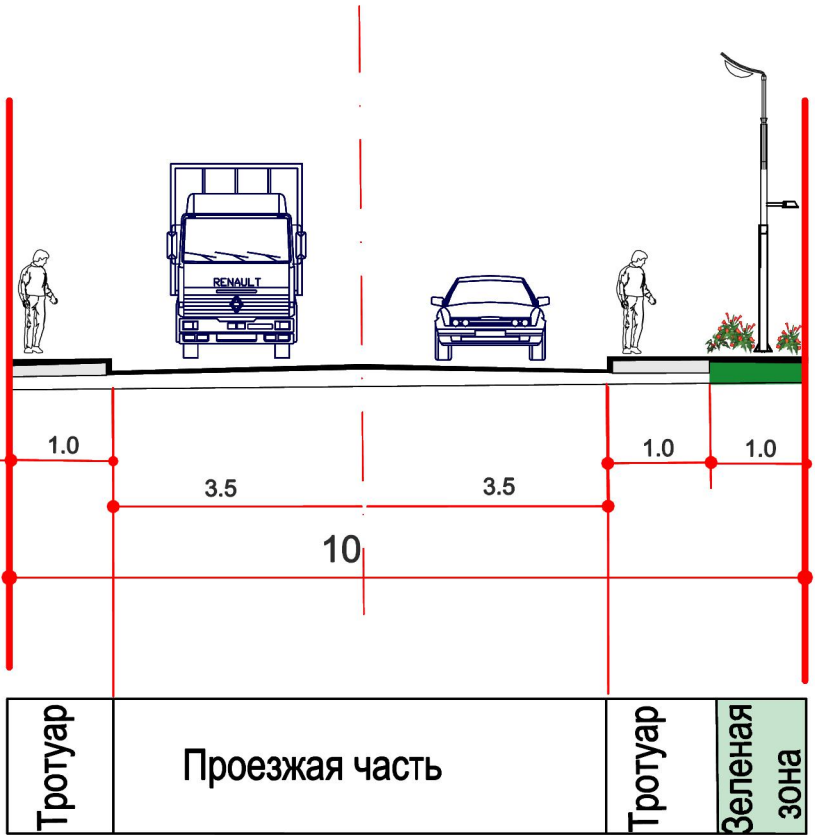
Условные обозначения:

- граница проектирования
- красные линии, устанавливаемые проектом планировки
- существующие и планируемые элементы планировочной структуры
- линии отступа от красных линий в целях определения мест допустимого размещения строений, сооружений
- границы земельных участков по сведениям из ЕГРН
- существующие объекты капитального строительства по сведениям из ЕГРН
- существующие объекты капитального строительства

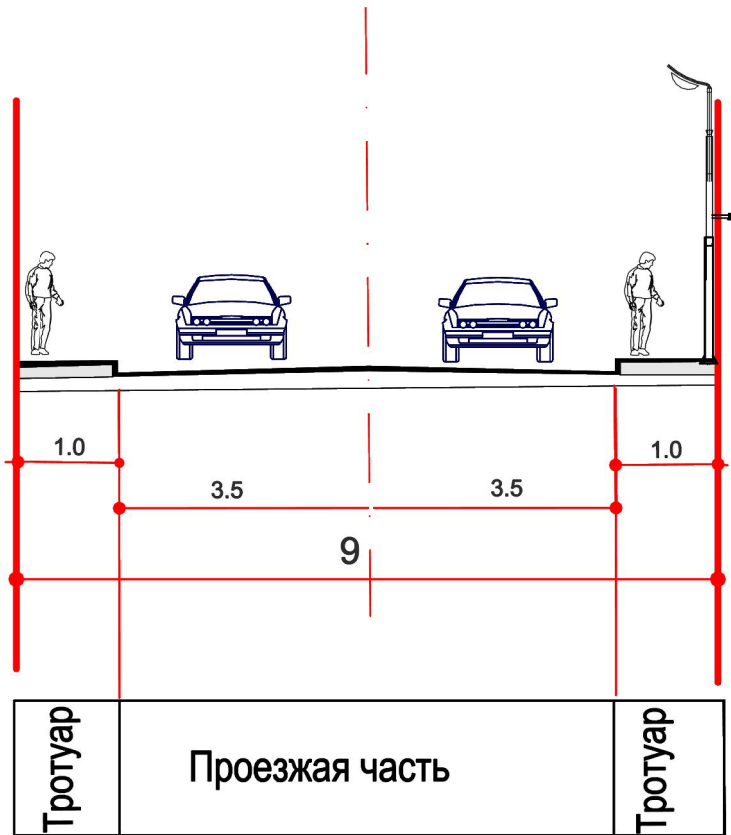
Элементы транспортной структуры

- существующие улицы и проезды
- существующие и планируемые парковочные места для индивидуального транспорта сотрудников и посетителей
- направление движения транспорта
- направление движения пешеходов
- существующие и планируемые пешеходные дорожки
- поперечный профиль улицы
- пешеходные переходы
- разворотная площадка

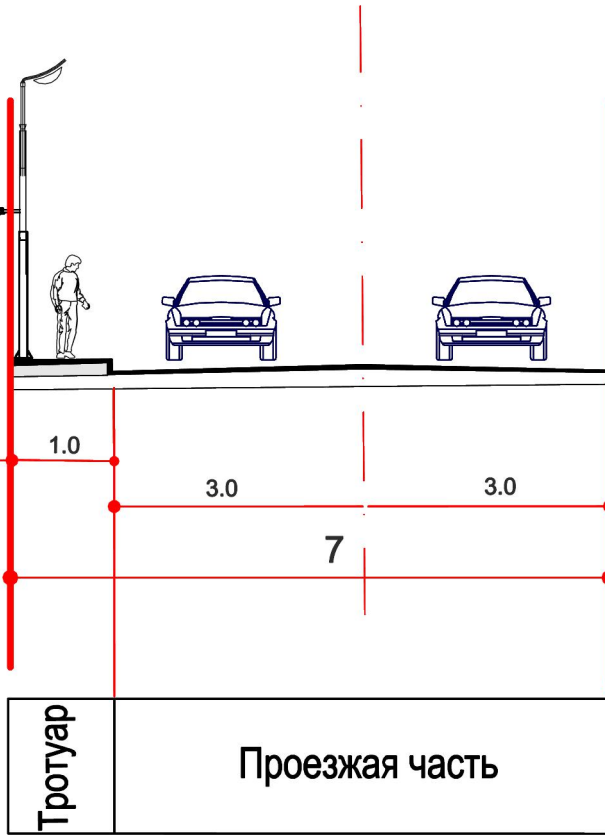
ПРОФИЛЬ 1-1  
(проезд Северный)



ПРОФИЛЬ 2-2  
(улица Северная)



ПРОФИЛЬ 3-3  
(проезд)



Примечание:  
1. Система координат МСК-67, система высот Балтийская.

						50-02/2025
						Проект планировки и проект межевания территории в кадастровом квартале 67:18:2950101 в границах производственной зоны П1-0 д. Михновка, Михновского сельского поселения Смоленского района Смоленской области
Изм.	Кол.уч.	Лист	N док.	Подп.	Дата	Проект планировки территории Материалы по обоснованию
ГИП	Галай			2025		Стадия
Выполнил	Галай			2025		Лист
						Листов
						000 "Корпорация инвестиционного развития Смоленской области"
						Масштаб 1:1000